




















## SkikeTour 5: Zwischen Stuttgart-Stammheim und Ludwigsburg

<p>Info-Punkt 1</p>		<p>Start: Vor dem TSV Stammheim (Parkplätze sind ausreichend vorhanden) – vor dem TSV stehend geht es auf der Solitudeallee nach rechts in Richtung Ludwigsburg</p>
<p>2</p>		<p>Es geht vorbei an der JVA Stammheim – Achtung! Kurz vorher muss man eine Straße kreuzen (wenig befahren)</p>
<p>3</p>		<p>Nach 1 km geht es nach der Brücke über die B27a nach links</p>

4		Nach 250 m geht es wieder nach links
5		Nach einer rechts-linke-rechts Kombination kurz hintereinander geht es 2 km immer geradeaus
6		An der Kreuzung nach 2 km geht es weiter geradeaus direkt in Richtung Hoher Asperg
7		Nach weiteren 800 m folgt man dem Weg, der eine enge Rechtskurve nach einer kurzen Abfahrt macht – Vorsicht! Der Kurvenbereich ist schmal und kann verdreckt sein

8		Kurz nach der Kurve (ca. 100 m) geht es nach rechts
9		Nach 1 km leicht bergan geht es nach links auf die Bauernhöfe zu
10		Zwischen den Bauernhöfen durch und wieder für etwa 1,5 km dem Weg folgen
11		Nach 1,5 km geht es – bevor man in das ziemlich verwahrloste Gelände fahren würde – nach rechts

12		<p>Nach 400 m kommt man an eine Sternkreuzung, hier biegt man die 2. Möglichkeit nach rechts ab und befindet sich wieder auf der Solitudeallee</p>
13		<p>Von hier geht es etwa 3 km immer geradeaus ...</p>
14		<p>... bis wir wieder beim TSV Stammheim ankommen. Bis hierhin sind es etwa 10,5 km</p>
15		<p>Wer jetzt noch Lust und Energie hat, kann die Strecke um einen kurzen giftigen Anstieg und eine rasende Abfahrt um 2 km verlängern. Hierzu fährt man am TSV Stammheim vorbei bis zur Kreuzung und von da nach rechts in Richtung „Sportplätze“</p>

16		Dem Weg folgen, bis es nicht mehr weiter geht (ca. 700 m) und dann nach links
17		Jetzt etwa 600 m bergan und dann nach links (Pkt 18) 
19		Von der Kuppe fährt man etwa 700 m wieder die Solitudeallee bergab bis zum Ausgangspunkt